НОВОСЕЛЬЦЕВСКОЕ СЕЛЬСКОЕ ПОСЕЛЕНИЕ

ГЕНЕРАЛЬНЫЙ ПЛАН

Карта функциональных зон поселения

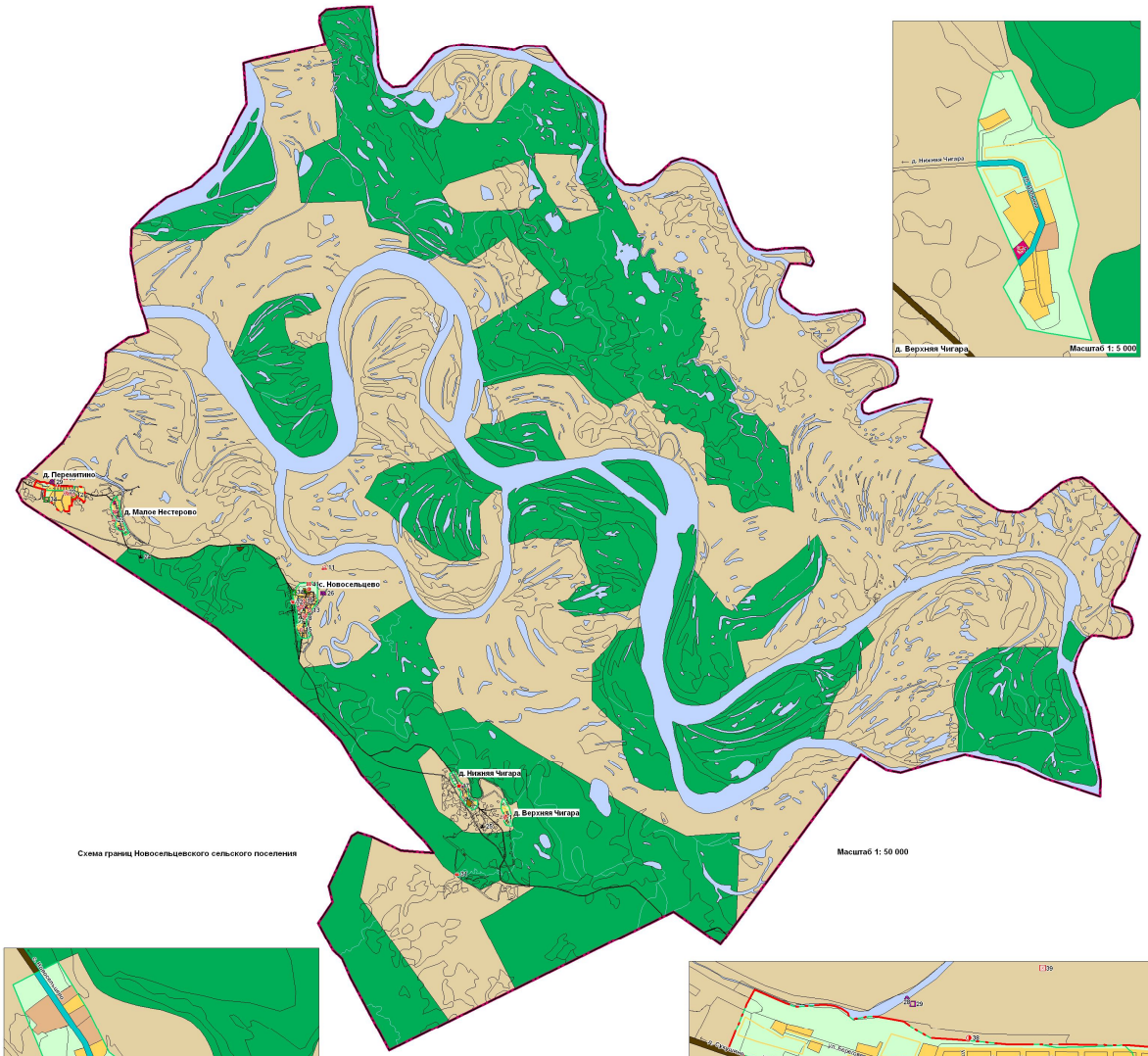

Схема границ Новосельцевского сельского поселения

Масштаб 1: 50 000

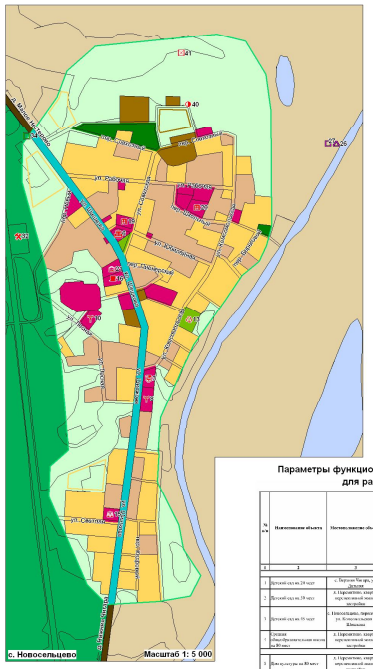

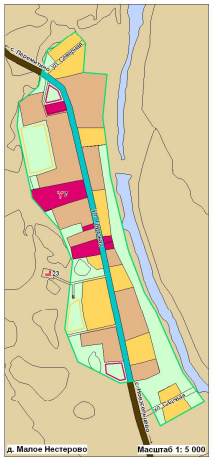

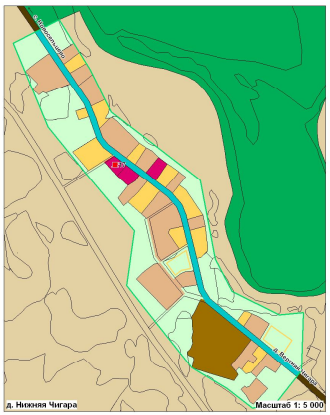

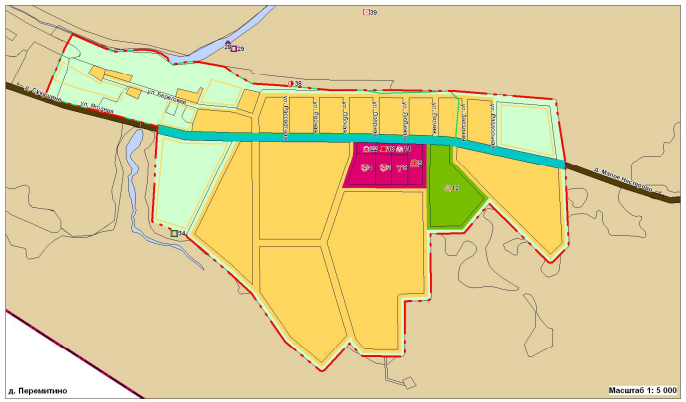

Параметры функциональных зон, сведения о планируемых для размещения в них объектах

№ п/п	Наименование объекта	Местонахождение объекта	Функциональная зона, площадь, (га)	Вид разрешенного использования	Объекты федерального значения	Объекты регионального значения	Объекты местного значения: Муниципального района	Объекты местного значения: Сельского поселения	Объекты местного значения: Городского округа, внутригородского района
1	2	3	4	5	6	7	8	9	10
			1 Учреждения образования						
1	Детский сад на 28 мест	с. Верхняя Чигара, ул. Школьная	Общественно-деловая зона (0,30 га)	Земельные участки, предназначенные для размещения объектов образования, науки	-	-	-	+	-
2	Детский сад на 28 мест	д. Нарсакпаево, квартал перспективной жилой застройки	Общественно-деловая зона (0,30 га)		-	-	-	+	-
3	Детский сад на 35 мест	с. Новосельцево, переулок ул. Комсомольская и Школьная	Общественно-деловая зона (0,30 га)		-	-	-	+	-
4	Средняя общеобразовательная школа на 80 мест	д. Нарсакпаево, квартал перспективной жилой застройки	Общественно-деловая зона (0,67 га)		-	-	-	+	-
			2 Учреждения культуры, искусства и досуга						
5	Клуб культуры на 80 мест	д. Нарсакпаево, квартал перспективной жилой застройки	Общественно-деловая зона (0,70 га)	Земельные участки, предназначенные для размещения объектов культуры, искусства, досуга	-	-	-	+	-
6	Архив	с. Новосельцево, ул. Школьная	Общественно-деловая зона (0,10 га)		-	-	-	+	-
			Физкультурно-спортивные объекты и сооружения						
7	Спортплощадка	с. Малое Нестерово, ул. Набережная	Общественно-деловая зона (0,20 га)	Земельные участки, предназначенные для размещения объектов физической культуры и спорта	-	-	-	+	-
8	Спортивная зальная площадка	с. Новосельцево, ул. Школьная	Общественно-деловая зона (0,30 га)		-	-	-	+	-
9	Спортивная зальная площадка	д. Нарсакпаево, квартал перспективной жилой застройки	Общественно-деловая зона (0,30 га)		-	-	-	+	-
10	Универсальная площадка	с. Новосельцево, ул. Лесная	Общественно-деловая зона (0,20 га)		-	-	-	+	-
			Территории, предназначенные для отдыха и туризма (рекреация)						
11	Зеленая зона	в 0,61 км севернее западного с. Новосельцево, левый берег р. Чулым, Кольцово	Рекреационная зона (0,60 га)	Земельные участки, предназначенные для размещения объектов рекреационного назначения	-	-	-	+	-
12	Парк	д. Нарсакпаево, квартал перспективной жилой застройки	Рекреационная зона (0,77 га)		-	-	-	+	-
13	Сквер	с. Новосельцево, ул. Комсомольская	Рекреационная зона (0,60 га)		-	-	-	+	-
			Предприятия, торговли и общественного питания						
14	Магазин	с. Перемитино, квартал перспективной жилой застройки	Общественно-деловая зона (0,31 га)	Земельные участки, предназначенные для размещения объектов торговли и общественного питания	-	-	-	-	+
15	Магазин	с. Новосельцево, ул. Школьная	Общественно-деловая зона (0,31 га)		-	-	-	-	+
16	Кафе на 20 мест	с. Новосельцево, ул. Школьная	Общественно-деловая зона (0,30 га)		-	-	-	-	+
17	Кафе на 15 мест	д. Тоянак Чигара, ул. Центральная	Общественно-деловая зона (0,30 га)		-	-	-	-	+
18	Кафе на 20 мест	с. Перемитино, квартал перспективной жилой застройки	Общественно-деловая зона (0,30 га)		-	-	-	-	+
19	Административно-деловой комплекс	с. Новосельцево, переулок ул. Советская и Юбилейная	Общественно-деловая зона (0,31 га)	Земельные участки, предназначенные для размещения административных и офисных зданий	-	-	-	+	-
20	Административно-деловой комплекс	с. Новосельцево, пер. Школьный	Общественно-деловая зона (0,30 га)	Земельные участки, предназначенные для размещения объектов	-	-	-	+	-
21	Ж.д.линия отстоя и участок пропускного железнодорожного движения с.п.								
22	Ж.д.линия с подъездом к участку производственного назначения								
			Предприятия, служащие непосредственному обслуживанию населения						
23	Административно-бытовой комплекс	с. Новосельцево, переулок ул. Дзержинского и пер. Почтовый	Общественно-деловая зона (0,30 га)	Земельные участки, предназначенные для размещения объектов бытового обслуживания	-	-	-	+	-
24	Административно-бытовой комплекс	д. Перемитино, квартал перспективной жилой застройки	Общественно-деловая зона (0,30 га)		-	-	-	+	-
			Производственные, коммунально-складские и сельскохозяйственные предприятия и объекты						
25	Автодром	в 0,66 км западнее д. Малое Нестерово	Производственная зона (0,62 га)	Земельные участки, предназначенные для размещения производственных зданий, строений, сооружений, предназначенных для осуществления производственной деятельности	-	-	-	-	+
			Объекты специального назначения						
26	Участок молочно-товарной ферм	в 0,66 км на юго-запад от с. Малое Нестерово	Зона сельскохозяйственного использования (0,50 га)	Земельные участки, предназначенные для размещения производственных зданий, строений, сооружений	-	-	-	-	+
27	Участок молочно-товарной ферм	в 0,62 км западнее с. Малое Нестерово	Зона сельскохозяйственного использования (0,50 га)		-	-	-	-	+
28	Биотермические ямы для скотомогильника	в 0,28 км на юго-запад с. Новосельцево	-	Земельные участки, предназначенные для размещения складов, складских помещений, хранилищ, в том числе холодильников, зернохранилищ, товарных парков, нефтебаз, газовых хранилищ, элеваторов, складов сырья и готовой продукции	-	-	-	-	+
29	Биотермические ямы для скотомогильника	в 0,09 км северо-запад д. Перемитино	-		-	-	-	-	+
			Объекты транспортной инфраструктуры						
30	Участок железнодорожной магистрали (с. Зассопарка - малый пер. - Кольцово, пути приемо-с. 6, 7) (ж)	Новосельцевское СП	-	Земельные участки, предназначенные для размещения железнодорожных путей, устройств и сооружений, необходимых для обеспечения работы железнодорожного транспорта, а также для обеспечения интересов пассажиров	-	-	-	-	+
31	Автомагистральная станция	в 0,29 км на северо-запад с. Верхняя Чигара	Зона транспортной инфраструктуры (0,20 га)	Земельные участки, предназначенные для размещения автомобильных вокзалов и автостанций	-	-	-	-	+
32	Комплекс придорожного сервиса	в 0,03 км западнее с. Новосельцево, трасса «Омск - Тара» (ул. Школьная)	Зона транспортной инфраструктуры (0,60 га)	Земельные участки, предназначенные для размещения объектов дорожного сервиса, в том числе гостиниц, мотелей, кемпингов, автозаправочных станций, автосервиса, автомоек, пунктов проката автомобилей, автостоянок	-	-	-	-	+
33	Участок дороги Зобылево - Тара - Тевриз (дорог.класс с. 7,62 км)	Новосельцевское СП	-	Земельные участки, предназначенные для размещения конструктивных элементов автомобильных дорог, искусственных дорожных сооружений, в том числе мостов, путепроводов, эстакад, тоннелей, путепроводов, пешеходных переходов, паромных переправ, а также объектов, предназначенных для обеспечения безопасности дорожного движения	-	-	-	-	+
			Объекты инженерной инфраструктуры						
34	ЛЭП 10 кВ (с.п.)	Новосельцевское СП	-	Земельные участки, предназначенные для размещения опор, проводов, кабелей, иных устройств и оборудования, необходимых для передачи электрической энергии	-	-	-	-	+
35	Подстанция	д. Перемитино	-		-	-	-	-	+
36	Газопроводные линии	с. Новосельцево, д. Верхняя Чигара, с. Малое Нестерово, д. Малое Чигара	-		-	-	-	-	+
37	ВОС (4 шт.)		-		-	-	-	-	+
38	Водонапорная башня	д. Перемитино	-		-	-	-	-	+
39	Очистные сооружения канализации	(северо-з. Перемитино)	-		-	-	-	-	+
40	Котельная станция	с. Новосельцево	-		-	-	-	-	+
41	Очистные сооружения канализации	с. Новосельцево	-		-	-	-	-	+

УСЛОВНЫЕ ОБОЗНАЧЕНИЯ

Проект / Существ.

Границы
- Сельского поселения
- Населенного пункта

Категории земель
- Земли сельскохозяйственного назначения
- Земли промышленности и иного специального назначения
- земли водного фонда
- Земли лесного фонда
- Земли запаса

Функциональное зонирование

Жилые зоны
- Зона индивидуальной жилой застройки
- Зона резерва индивидуальной жилой застройки
- Зона малоэтажной многоквартирной жилой застройки

Общественно-деловые зоны
- Зона общественно-деловой застройки
- Зона резерва общественно-деловой застройки

Производственные зоны
- Зона промышленных и коммунально-складских объектов
- Зона резерва промышленных предприятий и коммунально-складских объектов

Зоны инженерной и транспортной инфраструктур
- Зона автомобильного транспорта

Ландшафтно-рекреационные зоны
- Зона природного ландшафта
- Зона озеленения общего пользования
- Зона озеленения специального назначения

Зоны сельскохозяйственного использования
- Зона сельскохозяйственного использования

Прочие земельные угодья
- Водные объекты

Планируемые для размещения объекты местного значения
- Объекты образовательных учреждений
- Объекты физической культуры и спорта
- Административно-деловые объекты
- Объекты искусства, культуры и религии
- Объекты рекреации
- Рекреационные зоны
- Объекты бытового обслуживания
- Объекты общественного питания
- Объекты торговли
- Основные промышленные предприятия
- СТО
- Участки компостирования ТБО
- Железнодорожная платформа
- ГРПШ
- КНС
- КОС
- Насосная станция
- Очистные сооружения ливневой канализации

					2015-ДПЗ-ПЗ
Изм.	Кол.уч.	Лист	№ док.	Подпись	Дата
Директор		Мельцов Е.Н.			30.04.15
Нач. отдела		Зиновьев В.Н.			30.04.15
Гип		Зимфирова Н.Р.			30.04.15
ГИП		Кондратов Т.Г.			30.04.15
Нач.отд.		Непомнящий Г.А.			30.04.15
Отв. Гип		Кривошеев Е.Н.			30.04.15

Генеральный план Новосельцевского сельского поселения Парабельского района Томской области

Утверждаемая часть. Генерального плана Новосельцевского сельского поселения

Стадия	Лист	Листов
ГП	3	11

Карта функциональных зон поселения М 1: 50 000 М 1: 5 000

ООО НПЦ "Сибмикрогеоцентр" г. Омск

Инв. № подл. | Подпись и дата | Взам. инв. №